



ATK25

Amtliche Topographische Karte
im Maßstab 1:25 000

Freizeit
im Detail



Wer es genau wissen will, greift zur ATK25. Diese Kartenserie im Maßstab 1:25 000 bildet mit ihrer detaillierten Darstellung das komplette Verkehrsnetz mit allen Straßen und Wegen ab. 237 Einzelblätter stellen Bayern flächendeckend dar. Ein Kartenblatt umfasst ca. 21 km x 22 km.

Was bietet die ATK25?

- individuelle Freizeitgestaltung mit allen ausgedehnten Wander- und Radwanderwegen
- sichere Orientierung auch abseits der markierten Routen
- umfangreiches Spektrum an Freizeiteinrichtungen und Sehenswürdigkeiten
- anschauliche Wiedergabe der Geländeformen



Ausschnitt aus ATK25-Q12 Tegernsee

UK50

Umgebungskarte
im Maßstab 1:50 000

Freizeit
kompakt



Die Kartenserie UK50 im Maßstab 1:50 000 kombiniert den Vorteil einer großen Gebietsdarstellung mit der Wiedergabe eines vielfältigen Inhalts, der besonders auf die Bedürfnisse von Radfahrern und Wanderern abgestimmt ist. 52 Einzelblätter stellen Bayern flächendeckend dar. Ein Kartenblatt umfasst ca. 50 km x 40 km.

Was bietet die UK50?

- genaue Rad- und Wandertourenplanung auf ausgeschilderten Wegen
- spezieller Blattschnitt für touristisch interessante Gebiete
- umfangreiches Spektrum an Freizeiteinrichtungen und Sehenswürdigkeiten
- anschauliche Wiedergabe der Geländeformen



Ausschnitt aus UK50-52 Tölzer Land - Starnberger See

Amtliche Topographische Karten Umgebungskarten Übersichtskarten

ATK25

UK50

ATK100

ÜK500



Kontakt

Impressum

Landesamt für Digitalisierung,
Breitband und Vermessung
Alexandrastraße 4
80538 München

Internet www.geodaten.bayern.de

Unser telefonischer Kundenservice

Mo – Do 8.00 – 16.00 Uhr
Fr 8.00 – 14.00 Uhr

Telefon 089 2129-1111
Fax 089 2129-1113
E-Mail service@geodaten.bayern.de

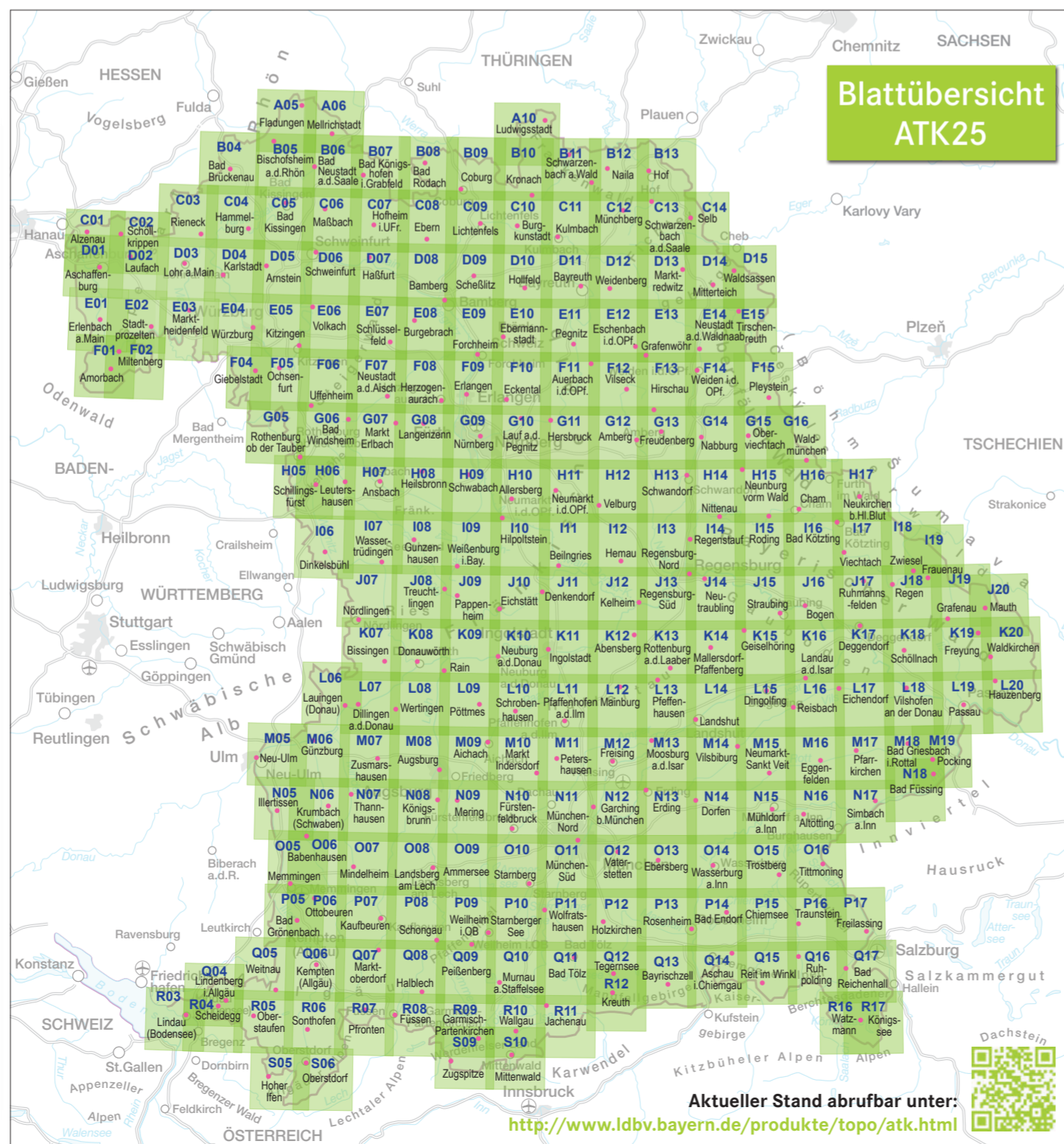
Bezugsquellen

Die gefalteten Karten sind über den örtlichen Buchhandel sowie über den Online-Buchhandel erhältlich. Ungefaltete Karten sind ausschließlich über die Buchhandlung Biazza OHG (Kontaktadressen siehe unten) zu beziehen.

für Wiederverkäufer:

Gefaltete Karten erhalten Sie über GeoCenter T&M, Touristik Medienservice GmbH
Kurze Straße 40
70794 Filderstadt
Telefon: 0711 78194610
Fax: 0711 7824375
E-Mail: vertrieb@geocenter.de
Internet: www.geocenter.de

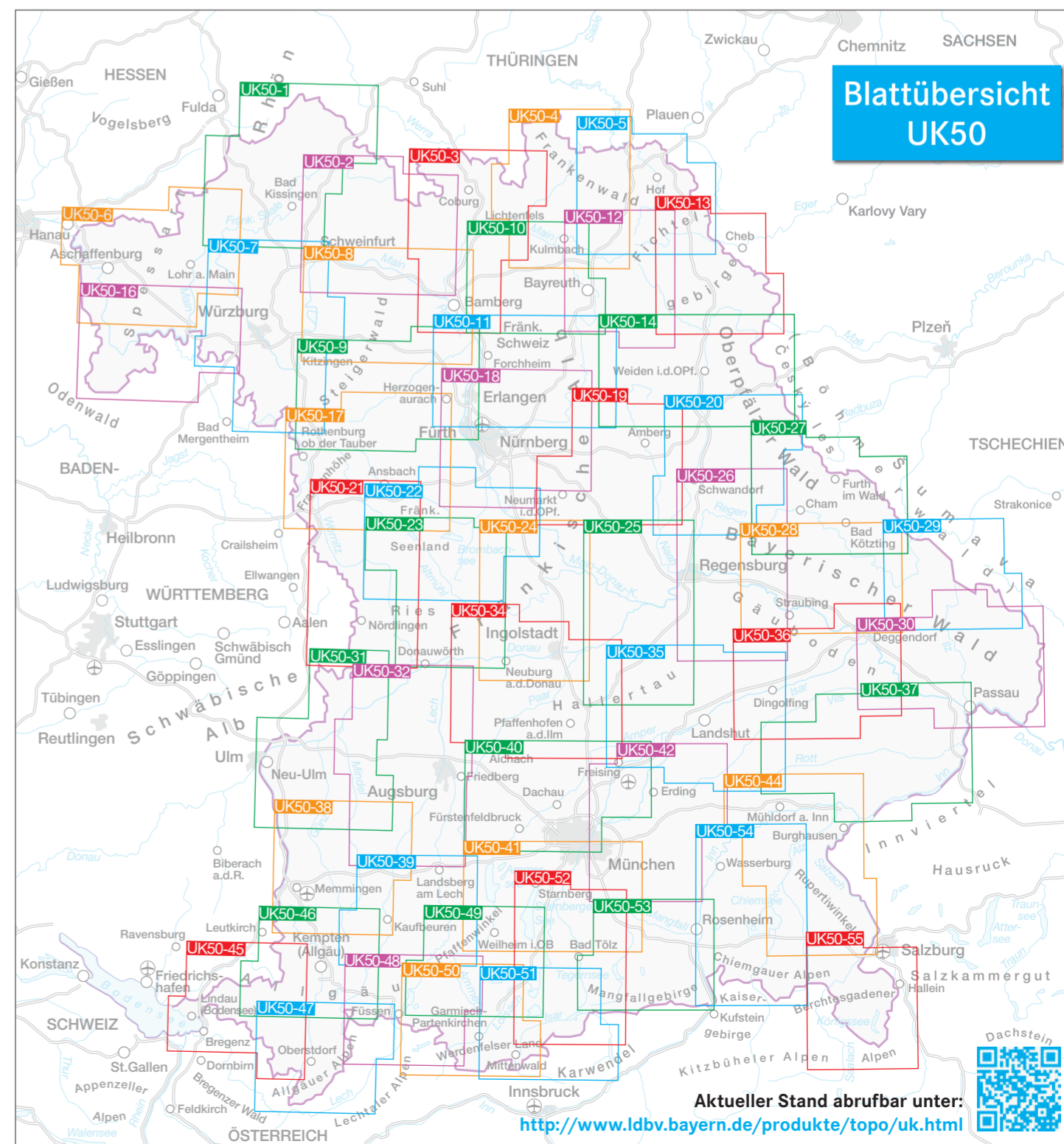
Ungefaltete Karten erhalten Sie über Buchhandlung Biazza OHG
Telefon: 089 235005-0
Fax: 089 235005-23
E-Mail: service@biazzaedien.de
Internet: www.biazzaedien.de



Blattübersicht ATK25

Aktueller Stand abrufbar unter:

<http://www.lbv.bayern.de/produkte/topo/atk.html>



Blattübersicht UK50

Aktueller Stand abrufbar unter:

<http://www.lbv.bayern.de/produkte/topo/uk.html>



**Freizeit im
 Überblick**



Für einen großräumigen Überblick bei weiten Touren liegt man mit der ATK100 genau richtig. Landschaftlich zusammenhängende Gebiete sind charakteristisch abgebildet, und der Karteninhalt ist auch im Maßstab 1:100 000 leicht verständlich. 19 Einzelblätter stellen Bayern flächendeckend dar. Ein Kartenblatt umfasst ca. 85 km x 90 km.

Was bietet die ATK100?

- weiträumige Tourenplanung auf den ausgeschilderten Fernrad- und Fernwanderwegen
- übersichtliche Darstellung großer Regionen
- umfangreiches Spektrum an Freizeiteinrichtungen und Sehenswürdigkeiten
- anschauliche Wiedergabe der Geländeformen



Ausschnitt aus ATK100-18 München Süd



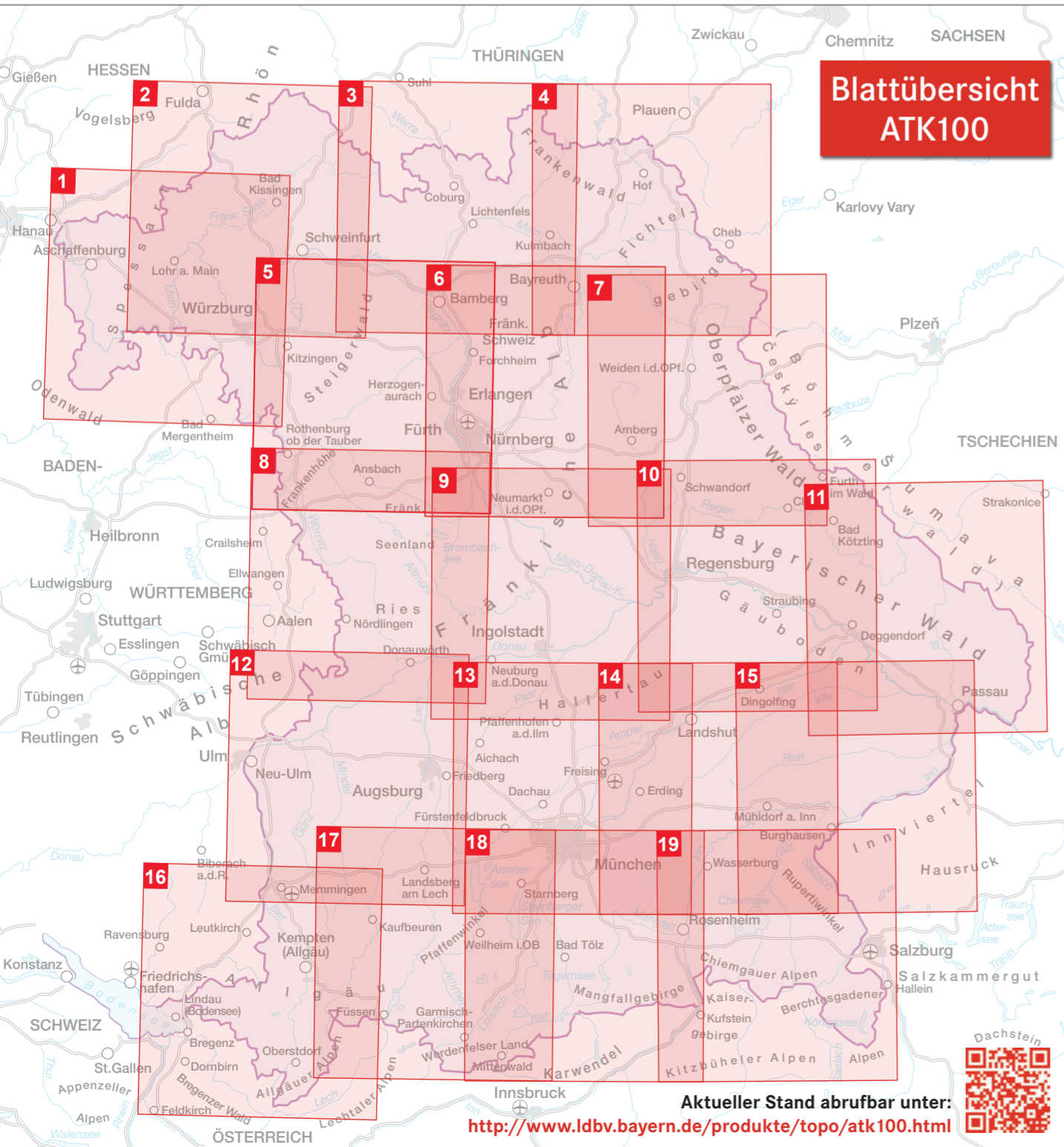
Bayern im Überblick

Die ÜK500 Bayern stellt ganz Bayern im Maßstab 1:500 000 übersichtlich auf einem Kartenblatt dar. Neben der Ausgabe mit physischer Darstellung Bayerns und Ortsregister auf der Rückseite ist auch eine Version mit den bayerischen Verwaltungsgrenzen erhältlich.

- Kartenbildformat: ca. 72 cm x 75,4 cm
- ganz Bayern auf einer Karte
- mit Ortsregister

Weitere Infos zu den erhältlichen Blättern finden Sie im Internet unter

<https://www.ldbv.bayern.de/produkte/topo/uebersicht.html>



**Blattübersicht
 ATK100**

Aktueller Stand abrufbar unter:

<http://www.ldbv.bayern.de/produkte/topo/atk100.html>



**Auflistung der
 ATK100-Kartenblätter**

Blattnr.	Name
ATK 100-1	Spessart
ATK 100-2	Bayerische Rhön
ATK 100-3	Bamberg – Coburg
ATK 100-4	Fichtelgebirge
ATK 100-5	Nürnberg West
ATK 100-6	Nürnberg Ost
ATK 100-7	Oberpfälzer Wald
ATK 100-8	Fränkisches Seenland
ATK 100-9	Altmühltal
ATK 100-10	Regensburg
ATK 100-11	Bayerischer Wald
ATK 100-12	Augsburg – Ulm
ATK 100-13	München Nord
ATK 100-14	Landshut
ATK 100-15	Rottal – Inn
ATK 100-16	Allgäu
ATK 100-17	Pfaffenwinkel – Ostallgäu
ATK 100-18	München Süd
ATK 100-19	Chiemgau

Blattnr.	Name	Blattnr.	Name
UK50-1	Naturpark Bayerische Rhön	UK50-29	Nationalpark Bayerischer Wald – Naturpark östlicher Teil
UK50-2	Naturpark Haßberge	UK50-30	Naturpark Bayerischer Wald, südlicher Teil
UK50-3	Coburger Land – Oberes Maintal – Bamberg	UK50-31	Günzburg – Donauried
UK50-4	Naturpark Frankenwald	UK50-32	Naturpark Augsburg-Westliche Wälder
UK50-5	Hof – Selb – Aß	UK50-34	Landkreise Pfaffenhofen a.d.Ilm – Neuburg-Schrobenhausen
UK50-6	Naturpark Spessart, nördlicher Teil	UK50-35	Landshut
UK50-7	Fränkisches Weinland	UK50-36	Landkreis Dingolfing-Landau
UK50-8	Naturpark Steigerwald, nördlicher Teil	UK50-37	Rottaler Bäderdreieck
UK50-9	Naturpark Steigerwald, südlicher Teil	UK50-38	Kneippland® Unterallgäu
UK50-10	Naturpark Fränkische Schweiz – Frankenjura, nördlicher Teil	UK50-39	Kaufbeuren
UK50-11	Naturpark Fränkische Schweiz – Frankenjura, südlicher Teil	UK50-40	München Nord und West
UK50-12	Naturpark Fichtelgebirge, westlicher Teil	UK50-41	Ammersee – Starnberger See – München Süd
UK50-13	Naturpark Fichtelgebirge, östl. Teil – Naturpark Steinwald	UK50-42	München-Ost
UK50-14	Naturpark Nördlicher Oberpfälzer Wald	UK50-44	Inn-Salzach-Region – Rupertwinkel – Östlicher Chiemgau
UK50-16	Naturpark Spessart, südlicher Teil	UK50-45	Lindau – Naturpark Nagelfluhkette
UK50-17	Naturpark Frankenhöhe	UK50-46	Kempten (Allgäu)
UK50-18	Nürnberger Land – Frankenalb	UK50-47	Allgäuer Alpen
UK50-19	Naturpark Hirschswald	UK50-48	Füssen
UK50-20	Naturpark Oberpfälzer Wald	UK50-49	Pfaffenwinkel – Ammergauer Alpen Nord
UK50-21	Ries – Nördlingen – Dinkelsbühl	UK50-50	Werdenfeller Land
UK50-22	Fränkisches Seenland	UK50-51	Karwendel
UK50-23	Naturpark Altmühltal, westlicher Teil	UK50-52	Tölzer Land – Starnberger See
UK50-24	Naturpark Altmühltal, mittlerer Teil	UK50-53	Mangfallgebirge
UK50-25	Naturpark Altmühltal, östlicher Teil	UK50-54	Chiemsee – Chiemgauer Alpen
UK50-26	Naturpark Oberer Bayerischer Wald, westl. Teil	UK50-55	Berchtesgadener Alpen
UK50-27	Naturpark Oberer Bayerischer Wald, östl. Teil		
UK50-28	Naturpark Bayerischer Wald, westlicher Teil		